



transportes

Meios de transporte





Para Loyola

(Antes de mais, consultar o [website do Santuário de Loyola](#). Aí encontrarás um mapa mostrando a localização do Santuário, assim como informações sobre alojamento, etc.).

Para chegar de San Sebastian: Para chegares a Loyola por transportes públicos, podes chegar a partir da paragem de autocarro Lurraldebus UK01 em San Sebastian (na Avenida de la Libertad, entre as ruas Txurruka e Garibai) ou da estação de autocarros, junto à estação de comboios, apanhando um autocarro da empresa [LA GUIPUZCOANA](#), que faz a viagem até Loyola em pouco menos de uma hora.


Do aeroporto de Bilbao: há um serviço direto de autocarros do aeroporto para a estação de autocarros em San Sebastian. Também podes apanhar um autocarro do Aeroporto de Bilbao - Eibar (ver [Pesa](#)) e depois Eibar - Azpeitia (Loyola, ver [Lurraldebus](#)).


Da estação ferroviária de Bilbao: tens de ir à estação rodoviária de Bilbao, e de lá

apanhar um autocarro da empresa PESA, que te leva à estação rodoviária de San Sebastian.

Da estação rodoviária de Bilbao podes apanhar um autocarro da Pesa para Eibar e depois um autocarro da Lurraldebus para Azpeitia, que te deixa em Loyola.

Em qualquer caso, é uma boa ideia consultar os sítios web de PESA, LA GUIPUZCOANA e [INTERBUS](#) para obteres informações sobre rotas, horários e tarifas. O serviço ferroviário [RENFE](#) também liga toda a Espanha às duas grandes cidades perto de Loyola, bem como a Zumárraga (há um autocarro direto da estação de Zumárraga para Loyola).







Para Logroño

Podes chegar ao aeroporto de Logroño, *El Agoncillo*, a partir de Madrid. O aeroporto fica a 15 km da cidade. Não há autocarros, mas há um serviço de táxis.

Também se pode lá chegar de comboio desde Bilbao, Saragoça, Madrid ou Barcelona (consultar o website da [RENFE](#) para ligações e horários).







Para Tudela

Podes lá chegar de comboio a partir de Bilbao, San Sebastián, Saragoça, Madrid ou Barcelona (Consulte o website da [RENFE](#) para ligações e horários).

Não existe aeroporto, mas a partir de Madrid-Barajas (T4) existe uma ligação direta de autocarro (ver o website da empresa [ALSA](#)).

A partir do aeroporto de Saragoça há também um autocarro para Tudela.







Para Zaragoza

O [aeroporto de Saragoça](#) fica a 10 km da cidade. Há um serviço de autocarro do aeroporto para o centro da cidade que demora 30 minutos.

Também podes chegar a Saragoça de comboio a partir de Bilbao, San Sebastián, Logroño, Madrid ou Barcelona (consulta o website da [RENFE](#) para ligações e horários). Na mesma estação encontra-se o terminal de autocarros, a partir do qual se pode chegar a outros destinos mais pequenos, mas muito convenientes para os peregrinos (ver o [website da estação de autocarros](#) para horários e destinos).







Para Lérida

Podes chegar de avião ao [aeroporto de Lérida](#), Alguaire. Fica a 15 km da cidade. Muitas vezes não há autocarro para chegar ao centro da cidade, pelo que se pode ter de apanhar um táxi.

Também se pode lá chegar de comboio a partir de Saragoça, Madrid ou Barcelona (consulta o website da [RENFE](#) para ligações e horários). A estação de autocarros fica a 10 minutos a pé, na Calle Saracíbar 2, paralela ao rio Segre, e muito perto da igreja paroquial de San Ignacio.







Para Verdú - Tàrrega

Apesar da importância inaciana desta cidade, não é fácil lá chegar.

Podes apanhar o autocarro (empresa [ALSA](#)) para Tàrrega, e aí outro autocarro (empresa [AUTOCARS AGRAMUNT](#)) ou um táxi para Verdú (973 310 060).


Também podes apanhar o comboio [RENFE](#) para Tàrrega, e lá apanhares um autocarro (empresa AUTOCARES AGRAMUNT) ou um táxi para Verdú (973 310 060).






Para Igualada


Pode-se lá chegar de comboio a partir de Barcelona (estação Plaça de Espanya).
(Consultar o sítio web: www.fgc.es).






Para o Monasterio de Montserrat

Pode-se lá chegar de comboio desde Barcelona (estação Plaça de Espanya) chegando a Monistrol Vila ([empresa FGC](#), Ferrocarrils de la Generalitat de Catalunya), e de lá apanhar o novíssimo caminho-de-ferro de cremalheira, inaugurado em 2003, que liga a aldeia de Monistrol com o Mosteiro de Montserrat numa bela rota. Este comboio de cremalheira tem uma frequência de partida de 20 minutos e a duração da viagem é de 15 minutos.





Para Manresa

Pode-se lá chegar de comboio a partir de Barcelona (estação Plaça de Espanya), [linha FGC](#) (Ferrocarrils de la Generalitat de Catalunya). Descer na estação de Manresa-Viladordis. Ali perguntar pela Cova de Manresa, que é uma caminhada de 5 minutos na direção do rio Cardoner. Podes também chegar a partir de Barcelona na linha [RENFE](#) (estação Plaça de Catalunya). Da estação de comboios pode-se ver a casa de La Cova de San Ignacio. Atravessar o rio Cardoner junto à Ponte Velha, e subir a primeira rua ao lado da ponte.

Planeia o teu Caminho Inaciano

[CONSELHOS](#)

[ASPECTOS PRÁTICOS](#)

[CREDENCIAIS](#)

[CERTIFICADOS](#)

[ALOJAMENTO](#)

O Caminho Inaciano

A sua história, peregrinação pelo passado, pela Espanha inaciana, graças...

[DESCUBRA](#)

Peregrinando na nossa vida

Os Exercícios Espirituais e a peregrinação no Caminho Inaciano, a opção de quatro semanas, um guia para o Caminho, respirar o Caminho, oração introdutória, o Caminho espiritual...

[EXPERIMENTA-OS](#)

O Gabinete do Peregrino

Experiências, atividades, agências, credenciais, associações, caminho de respeito...

[AJUDAMOS-TE](#)