

# 16-17

## Zaragoza Fuentes de Ebro

### 30,2 Kms

*Por muito grande que seja a nossa pobreza, não poupemos despesas para o bem-estar dos doentes.*

Etapa 16

Alojamento

Factos interessantes

Pistas Inacianas

Comentários

Etapa 16

O ponto de partida é a Basílica de El Pilar e dirigimo-nos para o passeio junto ao rio Ebro, deixando-o sempre à nossa esquerda. Caminhamos ao longo do Paseo de Echegaray y Caballero, sob a ponte de Camino de las Torres, até passarmos sob a ponte da Ronda de la Hispanidad e continuarmos em linha reta ao longo do caminho de terra chamada «Camino Natural La Alfranca». Sinais do GR-99 e postes indicando La Alfranca guiam-nos sem nos perdermos.

A 5 km de Saragoça, passamos por baixo da ponte da Z-40. Continuamos ao longo do rio sem seguirmos nenhuma das estradas secundárias. Ainda junto ao rio, chegamos a um cruzamento onde viramos 90 graus à nossa direita: está bem sinalizado e podemos ver a torre sineira da igreja de Cartuja Baja mesmo à nossa frente, a 800 m de distância. Chegamos à fachada principal da Casa da Cartuja e viramos à direita, tomando o Caminho dos Muros, que nos levará na direção do Burgo de Ebro. Apanhamos o caminho de terra que se abre à nossa frente e seguimo-lo, passando a 500 metros por um túnel.

Continuamos em frente ao longo do nosso caminho de terra batida. O caminho bifurca: subimos pelo caminho à direita. Seguimos os sinais GR. Continuamos em

linha reta, sem nos desviarmos para nenhum dos caminhos laterais. A 2 km encontramos de novo o comboio e a autoestrada, ambos à nossa direita. Passamos junto a eles, graças a uma ponte, e continuamos em frente. Encontramo-nos agora no parque industrial de Galacho.

Continuamos em frente, sempre em paralelo com a autoestrada. Chegamos a uma rotunda: entraríamos em Torre de Barracón passando por baixo da autoestrada, mas não o fazemos. Continuamos em linha reta, paralela à autoestrada, que termina aqui e se transforma na Estrada Nacional 232, e chegamos ao Burgo de Ebro.

A mesma estrada de Castellón pela qual saímos de Saragoça é a que nos leva a Burgo e a atravessa de uma ponta à outra. Seguimos esta mesma estrada e na saída ao lado de algumas instalações desportivas (piscinas, campo de futebol), começa um caminho de asfalto à nossa esquerda, que nos conduz a um parque com pinheiros. Continuamos a direito, subindo pela nossa direita. A 1 km encontramos uma bifurcação ao lado de uma torre de eletricidade: viramos à esquerda. Seguimos a estrada, que faz uma curva larga para contornar o bairro residencial da Virgen de la Columna, cuja ermida fica à nossa direita.

Passamos perto do local arqueológico de La Cabañeta, onde foram encontrados vestígios romanos do século II a.C. Passamo-lo à nossa esquerda e continuamos a direito. Cruzamento: continuar em sempre. Passamos por baixo da ponte que eleva a autoestrada ARA-1, para podermos atravessar o canal de irrigação que nos acompanha à nossa esquerda. Entramos na zona industrial «El Espartal». Seguimos o canal que nos acompanha à nossa esquerda. Quando encontrarmos uma pequena ponte sobre o canal, seguimos a estrada que começa à nossa direita. Encontramo-nos agora na «Cañada Real las Peñas».

No fim do parque industrial, a estrada vira à direita, mas continuamos em frente e atravessamos o canal. Vemos Fuentes de Ebro à nossa frente. Seguimos a mesma estrada de terra, sempre em frente em direção à aldeia, até vermos uma ponte alcatroada que atravessa a linha ferroviária. Não a atravessamos, mas a 250 m da ponte, à nossa esquerda começa um caminho que nos faz virar diretamente em direção à aldeia.

O caminho leva-nos até aos carris do caminho-de-ferro. Seguimo-los na direção de Fuentes. Passamos entre dois edifícios e aproximamo-nos da ponte sobre os

carris. Atravessamo-la e entramos na aldeia. Seguindo a rua Francisco de los Ríos, encontramos a N-232, que atravessa a aldeia.

Alojamento

## **FUENTES DE EBRO**

**Câmara Municipal.** Tel: 976 169 100.

**Hostal Elena\*\*** . Avda. Santiago Lapuente 9-11, Tel: 976 160 267 / 628 478 199.

**Hostal Patio\*\*** . Calle de los Sitios 37, Tel.: 976 161 065

**Hostal San Miguel** . Calle de Trinque 8, Tel: 976 169 071

**Hostal Texas** . Mayor 15, Tel: 976 160 419.

**Taxi Taxiva** . 627 57 42 90

## **ZARAGOZA**

**Cooperativa de Auto Taxi** . Tel: 976 751 414

**Radio Taxi 24h** . Tel: 976 424 242

Factos interessantes

**LA CARTUJA:** Outrora um mosteiro, dedicado à Imaculada Conceição (século XVII). Hoje as galerias do claustro são ruas e as celas dos monges cartuxos são casas. Tem um restaurante, centro de saúde, supermercado e banco.

**BURGO DE EBRO:** Esta pequena aldeia oferece a possibilidade de um restaurante, centro de saúde, farmácia, supermercado e banco.

**FUENTES DE EBRO:** Vale a pena visitar a igreja, dedicada a San Miguel Arcángel, com um belo monumento eucarístico da Quinta-feira Santa (século XVIII), na capela de Nuestra Señora del Rosario. Com uma população de cerca de 4.600 habitantes, oferece restaurantes, farmácias, centro de saúde, supermercados e bancos.

## Pistas Inacianas

**Anotações:** Continuamos a caminhar com Jesus, a vê-lo mais claramente, a amá-lo mais profundamente e a segui-lo mais de perto. Estamos agora a começar a «terceira semana» da nossa peregrinação interior. Não esqueçamos a «oração preparatória», sempre antes de começarmos a nossa oração, e também ao longo de todo o dia. Recordemos que o colóquio final se torna cada vez mais importante porque estamos a entrar no conhecimento interior de Jesus que irá dar força ao nosso compromisso de vida. É disto que falamos com o nosso «amigo» no colóquio no final da oração, e durante o dia.

**Petição:** Peço ao Pai que me leve a Jesus para que eu possa ouvir e compreender o seu desafio, sentir a emoção da sua aventura; e incutir um desejo ardente de o servir e partilhar a sua sorte e o seu sofrimento.

**Reflexões:** Os evangelhos dizem-nos que Jesus caminhando ao longo da margem do lago da Galileia, chamou dois pescadores que lançavam as suas redes ao mar, e disse-lhes: «Sigam-me, e eu farei de vós pescadores de homens». E imediatamente deixaram as suas redes e seguiram-no. Tão misteriosamente convincente é este Jesus, que aqueles pescadores simplesmente deixam cair as suas redes, deixam a sua vida passada, e seguem-no para uma nova vida, para uma nova peregrinação. Oremos por um melhor conhecimento de Jesus, uma visão mais profunda da atractividade da sua chamada, e um desejo crescente de estar com ele. Para que o critério mais importante nas nossas decisões de vida já não seja «o que me agrada», mas «o que mais me ajuda a estar com e como Jesus».

Muito será pedido aos seguidores do Rei. Teremos de descobrir a «uma coisa necessária», e as outras coisas «secundárias» de que devemos abdicar. Reflectindo sobre estes desafios, continuamos atentos aos movimentos interiores que estão a ter lugar na nossa peregrinação interior. Para onde vou, se sei, se me importo?

### **Textos:**

*Lucas 9:57-62.* Rezo para não permanecer apenas um aspirante a discípulo de Jesus.

*Lucas 10: 1-9.* Depois disto o Senhor nomeou setenta outros, e enviou-os à sua

frente.

*Lucas 10:38-41.* Jesus diz-me: «Só uma coisa é necessária». O desafio para mim é viver, como Marta e Maria, a contemplação em acção, na qual o serviço activo para o Senhor é animado por uma intimidade constante com Ele.

*Marcos 10:17-27.* Olhando com amor para um homem bom cuja vida tinha sido um modelo de bondade e fidelidade, Jesus desafia-o, assim como a mim, com estas palavras: «Há mais uma coisa a fazer». Eu sei o que o homem do Evangelho respondeu. Ouço agora como Jesus me diz no meu próprio contexto que «mais uma coisa é necessária».

**Discussão final:** Faça um resumo do que meditou hoje durante a oração, falando com Jesus enquanto um amigo fala com outro. Seja honesto com ele sobre os pontos que encontrou durante este tempo na estrada. Se nos sentirmos movidos a fazê-lo, podemos pedir a Jesus que nos aceite sob o seu estandarte. Terminar com a Oração do Senhor.

Comentários

## Deixe um comentário

O seu endereço de email não será publicado. Campos obrigatórios marcados com \*

Comentário \*

Nome \*

Email \*

Site



## Bicicletas fácil

Zaragoza (El Pilar): Km 0.

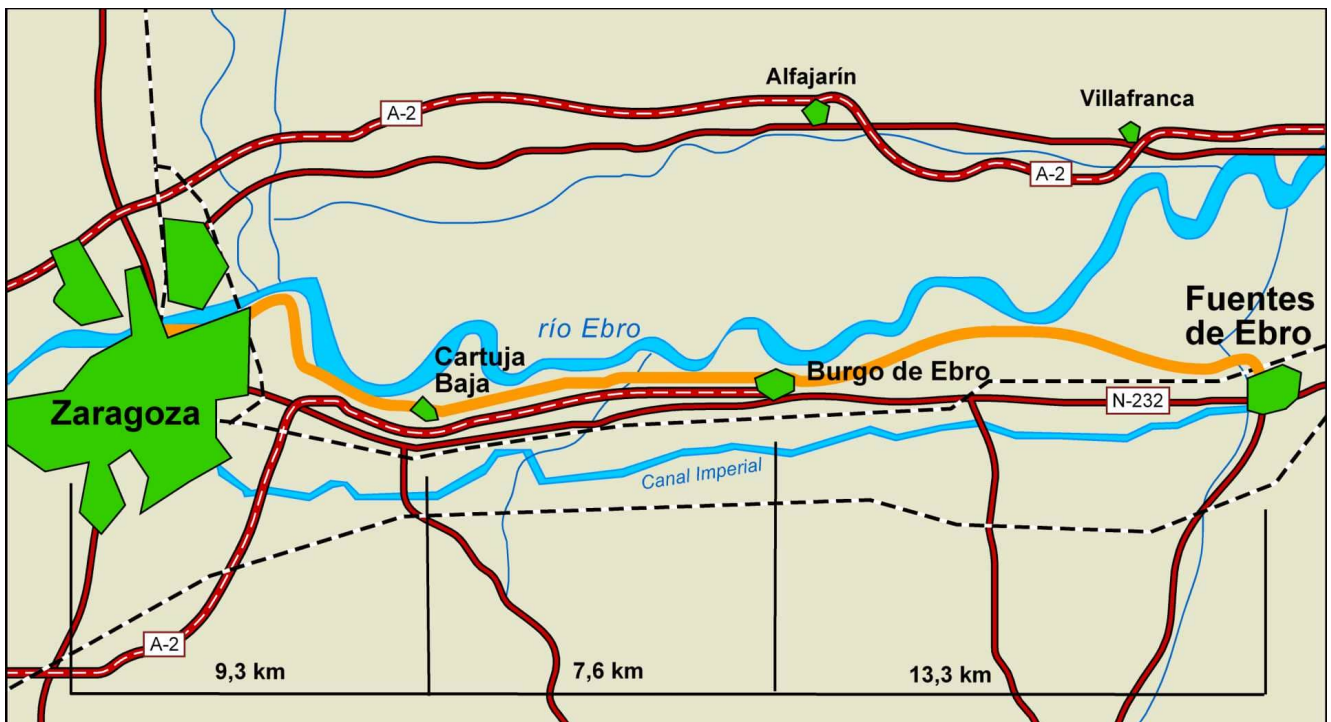
Cartuja Baja: Km 9,3.

Burgo de Ebro: Km 16,9.

Fuentes de Ebro: Km 30,2.

## Rota

## Esboço da Etapa



# Altimetria



## O clima em Fuentes de Ebro

[Ver rota en Wikiloc](#)

[baixar gps](#)

[baixar para MapOut](#)


**Galeria**

**Fotografias da Etapa**
























































[etapa anterior](#)

[próxima etapa](#)