



# **transportes**

## **Medios de transporte**





A Loyola

*(Ante todo consultar la [página web](#) del Santuario de Loyola. En ella se puede encontrar un mapa que indica la localización del Santuario, así como información sobre alojamiento, etc.).*

Para llegar desde San Sebastián: Para llegar a Loyola en transporte público debe hacerse desde la parada de autobuses Lurraldebus UK01 en San Sebastián (en la Avenida de la Libertad, entre las calles Txurruka y Garibai) o bien desde la estación de autobuses, junto a la estación del tren, tomando un autobús de la empresa [LA GUIPUZCOANA](#), que hace el viaje hasta Loyola en algo menos de una hora.


**Desde el aeropuerto de Bilbao:** hay un servicio de autobuses directo que une ese aeropuerto con la estación de autobuses de San Sebastián. También se puede hacer la combinación con Autobus desde el Aeropuerto Bilbao - Eibar ([ver Pesa](#)) y luego Eibar - Azpeitia (Loyola, ver [Lurraldebus](#)).


**Desde la estación de tren, en Bilbao:** hay que ir a la de autobuses de Bilbao, y

de allí, en un autobús de la empresa PESA, que lleva hasta la estación de autobuses de San Sebastián.

**Desde la estación de autobuses de Bilbao** se puede tomar un autobús de Pesa hasta Eibar y después uno de **Lurraldebus** hacia Azpeitia, que nos deja en Loyola.

En cualquier caso es bueno consultar las web de **PESA**, la de **LA GUIPUZCOANA**, y la de **INTERBUS**, para información de rutas, horarios y tarifas. Así mismo el servicio de tren de **RENFE** conecta toda España con las dos grandes ciudades cercanas a Loyola, así como con **Zumárraga** (hay bus directo desde la estación de Zumárraga a Loyola).







## A Logroño

Se puede llegar al aeropuerto de Logroño, *El Agoncillo*, desde Madrid. El aeropuerto está a 15 Km. de la ciudad, No hay autobuses, pero sí servicio de taxis.

También se puede llegar en tren desde Bilbao, Zaragoza, Madrid o Barcelona. (Consultar la web de **RENFE** para conexiones y horarios).







## A Tudela

Se puede llegar en tren desde Bilbao, San Sebastián, Zaragoza, Madrid o Barcelona. (Consultar la web de [RENFE](#) para conexiones y horarios).

No hay aeropuerto, pero desde Madrid-Barajas (T4) hay una conexión de autobús directo. (Consultar la web de la empresa [ALSA](#)).

Desde el aeropuerto de Zaragoza también hay autobús a Tudela.







A Zaragoza

El [\*\*aeropuerto de Zaragoza\*\*](#) está a 10 km. de la ciudad. Desde el aeropuerto hay servicio de autobuses que llevan hasta el centro de la ciudad en 30 minutos.

También se puede llegar a Zaragoza en tren desde Bilbao, San Sebastián, Logroño, Madrid o Barcelona (consultar la web de [\*\*RENFE\*\*](#) para conexiones y horarios). En la misma estación está la terminal de autobuses, donde se puede llegar a otros destinos menores, pero muy convenientes para los peregrinos (consultar la [\*\*web de la estación de autobuses\*\*](#) para horarios y destinos).









A Lérida

Se puede llegar en avión al **aeropuerto de Lérida**, *Alguaire*. Está a 15 km. de la ciudad. Con frecuencia no se encuentra autobús para llegar al centro, así que hay que contar con tener que usar taxi.

También se puede llegar en tren desde Zaragoza, Madrid o Barcelona. (Consultar la web de **RENFE** para conexiones y horarios). La estación de autobuses se encuentra a 10 minutos a pie, en la calle Saracibar 2, en paralelo con el río Segre, y muy cerca de la parroquia de San Ignacio.







A Verdú - Tàrrega

A pesar de la importancia ignaciana de esta población, llegar hasta ella no es fácil.

Se puede optar por el autobús (empresa **ALSA**) hasta Tàrrega, y allí transbordar a otro autobús (empresa **AUTOCARS AGRAMUNT**) o un taxi hasta Verdú (973 310 060).

También se puede llegar en tren de **RENFE** hasta Tàrrega, y allí tomar un autocar (empresa **AUTOCARES AGRAMUNT**) o un taxi hasta Verdú (973 310 060).







A Igualada

Se puede llegar en tren desde Barcelona (estación Plaça de Espanya).

(Consultar la web: [www.fgc.es](http://www.fgc.es)).







## Al Monasterio de Montserrat

Se puede llegar en tren desde Barcelona (estación Plaça de Espanya) llegando a Monistrol Vila (empresa **FGC**, Ferrocarrils de la Generalitat de Catalunya), y desde allí transbordar al flamante tren cremallera, inaugurado en el año 2003, y que une en un bonito recorrido el pueblo de Monistrol con el monasterio de Montserrat. Este tren cremallera tiene una frecuencia de salida de 20 minutos, y una duración de viaje de 15 minutos.







A Manresa

Se puede llegar en tren desde Barcelona (estación Plaça de Espanya), línea **FGC** (Ferrocarriles de la Generalitat de Catalunya). Bajarse en la estación Manresa-Viladordis. Allí preguntar por la Cova de Manresa que está a 5 minutos andando en dirección al río Cardoner.

También se puede llegar desde Barcelona con la línea de **RENFE** (estación Plaça de Catalunya). Desde la estación de tren se ve la casa de La Cova de San Ignacio. Se cruza el río Cardoner por el Puente Viejo, y se sube por la primera calle junto al puente.

## Programa tu Camino Ignaciano

[CONSEJOS](#)

[ASPECTOS PRÁCTICOS](#)

[CREDENCIALES](#)

[CERTIFICADOS](#)

[ALOJAMIENTO](#)

## **El Camino Ignaciano**

Su historia, peregrinando por el pasado, por la España Ignaciana, agradecimientos...

[DESCÚBRELO](#)

## **Peregrinando en nuestra vida**

Los Ejercicios espirituales y la peregrinación en el Camino Ignaciano, la opción de cuatro semanas, guía para el Camino, respirando el Camino, la oración introductoria, el Camino espiritual...

[Experimentálos](#)

## **La Oficina del Peregrino**

Experiencias, actividades, agencias, credenciales, asociaciones, camino del respeto...

[te ayudamos](#)