



transportes

Moyens de Transport

Programmer votre Chemin Ignatien





à Loyola


D'abord, consultez le site web du [Sanctuaire de Loyola](#). Ici, vous pouvez trouver une carte indiquant l'emplacement du sanctuaire, ainsi que des informations pour le logement.


L'aéroport de San Sebastián ou celui de Bilbao peuvent être de bonnes solutions pour l'arrivée. La gare de train de chaque ville est aussi un point d'arrivée idéal (vérifiez sur le site de la [RENFE](#)). Tant de Bilbao comme de San Sebastián, il est nécessaire de prendre un bus qui vous mènera au sanctuaire de Loyola, entre les villes d'Azpeitia et d'Azkoitia.

L'aéroport de Bilbao offre des services directs reliant l'aéroport à la gare de bus de San Sebastián. Il y a également un service combiné qui relie l'aéroport à la gare routière de Bilbao (le Termibus) et celle-ci à San Sebastián, et vice versa. Pour plus d'informations sur les horaires et les tarifs, ainsi que sur le service combiné, nous vous recommandons de visiter le site [PESA](#). Pour plus d'informations sur les horaires d'autobus de l'aéroport de San Sebastián, vous

pouvez visiter le site web d'[Interbus](#). Vous pouvez également faire la combinaison avec Autobus de l'aéroport de Bilbao - Eibar ([voir Pesa](#)) et ensuite Eibar - Azpeitia (Loyola, [voir Lurraldebus](#)).


Que vous arriviez en train ou en avion, prenez le bus pour aller à Loyola. De la gare routière de Bilbao vous pouvez prendre un bus [PESA](#) jusqu'à Eibar et après un bus de [Lurraldebus](#) vers Azpeitia, qui vous amène à Loyola. Depuis Donostia/San Sebastian, la compagnie de bus [La Guipuzcoana](#) a une ligne régulière qui relie Donostia à Loyola en une heure de temps. L'arrêt du bus UK01 Lurraldebus est situé à la gare routière près de la gare du train ou bien sur l'Avenue de la Liberté (Avenida de la Libertad) entre la rue Txurruka et la rue Garibai.






à Logroño


La gare de train est située sur la Plaza de Europa. Vous pouvez prendre un train de Bilbao à Logroño, Saragosse, Madrid ou Barcelone. Consultez le site web RENFE pour voir les connexions et les horaires. L'aéroport de Logroño-Agoncillo est à 15 km de la ville. Il n'y a pas de bus mais les taxis vous emmènent de porte à porte. Les connexions se font en général avec l'aéroport de Madrid.






à Tudela


la gare de train se trouve dans la rue de Cuesta de la Estación. Vous pouvez prendre un train de Tudela pour aller à Bilbao, San Sebastián, Saragosse, Madrid ou Barcelone. Consultez le site web [RENFE](#) pour voir les connexions et les horaires. Aucun aéroport n'est disponible, mais à partir de l'aéroport de Madrid Barajas (T4) il y a une ligne de bus directe. Consultez le site web de l'entreprise [ALSA](#). D'autre part, si vous arrivez à l'aéroport de Saragosse, vous pouvez de là prendre un bus jusqu'à Tudela.






à Saragosse


la gare de trains de Saragosse-Delicias se trouve à la rue La Rioja. Vous pouvez arriver en train à Saragosse depuis Bilbao, San Sebastián, Logroño, Madrid ou Barcelone. Consultez le site web RENFE pour voir les connexions et les horaires. Dans la même gare, il y a la station de bus, et de là, vous pouvez prendre les services d'autobus à d'autres destinations mineures mais très utiles pour les pèlerins. Consultez le site web de la station de bus pour les horaires et les destinations. L'[aéroport de Saragosse](#) est situé à 10 km de la ville. Le service de bus nous laisse dans le centre-ville en 30 minutes.






à Lleida/Lérida


la gare de trains Pyrénées-Lleida est située à la Plaza Ramon Berenguer IV. Vous pouvez accéder à Lleida en train depuis Saragosse, Madrid ou Barcelone. Consultez le site web [RENFE](#) pour voir les connexions et les horaires. La station de bus se trouve à 10 minutes à pieds au 2, rue Saracibar, qui est parallèle à la rivière Segre et se trouve tout près de la paroisse de San Ignacio. L'[aéroport de Lleida-Alguaire](#) est situé à 15 km de la ville. Le service de bus est très déficient, donc vous devez penser à prendre un taxi pour aller en ville.






à Verdú - Tárrega


Malgré l'importance ignacienne de cette région, ce n'est pas très facile d'y arriver. En transports en commun, vous pouvez opter pour le bus ([ALSA](#)) à Tárrega et là, changer de bus pour Verdú ([Autocars Agramunt](#)) ou un taxi pour Verdú (973 310 060). Une autre option est de prendre un train [RENFE](#) à Tárrega et ensuite prendre un bus de la compagnie Autocars Agramunt ou un taxi pour Verdú (973 310 060).






à Igualada


vous pouvez prendre un train vers Igualada depuis Barcelone (station de Plaça d'Espanya). Pour les horaires et plus d'informations, voir www.fgc.es.






au Monastère de Montserrat

vous pouvez arriver à Montserrat en train depuis Barcelone. D'abord, vous devez aller jusqu'à la ville de Monistrol avec les FGC (Chemins de fer de la Generalitat de Catalunya) avec la ligne qui va en direction de Manresa. La station de départ est la Plaça d'Espanya et la station d'arrivée est Monistrol Vila, qui relie le tout nouveau chemin de fer à crémaillère, ouvert en 2003, avec le monastère de Montserrat : le parcours est joli, la fréquence de 20 minutes et la durée d'un quart d'heure. Pour les horaires et plus d'informations, voir www.fgc.es.





à Manresa

Vous pouvez prendre le [FGC](#) (Chemins de fer de la Generalitat de Catalunya) de Barcelone à Manresa (station Plaça d'Espanya), et descendre à la station Manresa - Viladordis. De là, demandez comment arrivez à La Cova de Manresa, qui est à 5 minutes à pied, de l'autre côté de la rivière Cardoner. Vous pouvez également arriver à Manresa depuis Barcelone avec le train de la [RENFE](#). De la gare on voit bien la grande maison de La Cova de San Ignacio. Il faut traverser la rivière Cardoner par le vieux pont et monter par la première rue à côté du pont.

[CONSEILS](#)

[PRATIQUES](#)

[CRÉANCES](#)

[CERTIFICATS](#)

[LOGEMENT](#)

Le Chemin Ignatien

Sa histoire, pèlerinage à travers le passé, à travers l'Espagne ignatienne, remerciements...

[DÉCOUVREZ-LE](#)

Pèlerinage dans notre vie

Les Exercices Spirituels et le pèlerinage sur le Chemin Ignatien, l'option de quatre semaines, guide pour le Chemin, respirer le Chemin, la prière d'introduction, le Chemin spirituel...

[Faites-en l'expérience](#)

Le Bureau du pèlerin

Expériences, activités, agences, créances, associations, chemin du respect...

[nous vous aidons](#)