

9-10

Logroño Alcanadre

30,6 Kms

Les ouvriers à la vigne du Seigneur doivent avoir un pied sur le sol, et l'autre levé pour continuer leur voyage.

Etape 9

Logement

Points d'intérêt

Pistes ignaciennes

Commentaires

Etape 9

Aujourd'hui, nous quittons le Chemin de St Jacques français et nous prenons le Chemin de St Jacques de l' Ebre, mais toujours «contre-courant» ! A partir de l'abri des pèlerins situé à la rue Rua Vieja 32, nous nous dirigeons vers la rue de San Francisco, derrière l'hôpital de la Rioja. Nous continuons tout droit par la rue de la Mère de Dieu. Après être passé sous l'autoroute A-13, nous prenons à gauche et puis, à droite pour traverser le parc et nous approcher d'un pont sur la rivière Iregua. Une fois passé le pont sur la rivière, nous tournons à gauche et suivons le fleuve de l'Ebre, qui reste à notre gauche. Nous sommes dans le quartier de Varea.

C'était à Varea que se trouvait le port romain d'où, durant des siècles, les bateaux partaient ou arrivaient profitant de l'Ebre comme une voie de transport jusqu'à la mer Méditerranée. Nous nous laissons conduire par la route asphaltée tout droit, sans prendre aucune déviation. Nous suivons les marques rouges et blanches du GR-99. Nous arrivons à un croisement avec une autre route asphaltée; il y a une ferme d'élevage sur notre gauche. Au croisement, il faut traverser en cherchant la continuation de notre chemin qui se trouve à quelques mètres sur la gauche.

Nous ne quittons pas notre route goudronnée jusqu'à atteindre un virage obligée par un canal d'irrigation. Nous avons laissé un petit dépôt sur la gauche. Nous traversons le canal sans problème et continuons le long de la route goudronnée qui nous mènera à la voie du chemin de fer, en passant sous l'autoroute. Nous traversons un autre tunnel sous l'autoroute et nous prenons à droite. Nous sommes arrivés à la route que nous prenons à notre gauche, laissant la montée vers le pont derrière nous. Ici nous ne suivons plus le GR-99.

Nous nous approchons d'une base militaire: nous suivons la route seulement sur 400 mètres et après, nous tournons à droite pour traverser la voie ferrée grâce à un ancien passage à niveau et pouvoir ainsi prendre la route N-232 à notre gauche. Malheureusement nous ne pouvons pas prendre une autre route et c'est par cette route nationale assez inconfortable qu'il nous faut parcourir les 2,6 km suivants, jusqu'à ce que nous atteignons le pont sur la rivière Leza. En entrant dans le village de Recajo, nous continuons toujours sur la N-232 jusqu'au pont.

Nous passons alors le pont sur la rivière Leza et nous pouvons enfin quitter la route nationale. Juste après le pont, nous prenons un chemin asphalté sur notre gauche, qui nous éloigne de la N-232. Ce chemin nous amène à passer sous la voie ferrée. Nous continuons sur le même chemin, jusqu'à ce que nous trouvions le sanctuaire de Notre-Dame des 7 Douleurs. Nous retrouvons alors les signaux du GR-99.

Nous entrons dans Agoncillo. Nous avançons par la rue de la Ermita. Lorsque nous atteignons le centre du village, nous prenons à angle droit sur notre gauche un chemin pour atteindre le majestueux Château de Las Aguas, très bien restauré, et une grande place qui rehausse sa beauté.

Nous passons à côté de l'église de Notre-Dame Blanche, qui reste à notre gauche et nous tournons à droite sur la grande avenue derrière l'église. Nous continuons dans la même direction jusqu'à la fin du village où nous prenons un chemin sur notre gauche. Serpente à travers les fermes et les champs, notre chemin croise à deux reprises d'autres chemins perpendiculaires, mais nous continuons toujours tout droit à chaque croisement.

Après 3.5 km de la sortie d'Agoncillo, notre chemin se termine dans un autre juste en face du village d'Arrubal. Nous passons le pont et nous montons jusqu'à l'église. Nous traversons le village par la rue du Calvaire. Nous quittons le village

par un chemin asphalté qui longe un canal d'irrigation, que nous apercevons environ 60 m à notre gauche. Nous suivons ce chemin qui vire à droite pour nous emmener à la voie du chemin de fer. Plus loin, nous laissons quelques maisons sur notre gauche et un tunnel sur notre droite. Nous continuons toujours tout droit.

Le chemin est parallèle à la voie ferrée, qui reste toujours sur notre droite. A un certain moment, l'Èbre, grâce à un de ses nombreux méandres, se rapproche de nous, à un tel point qu'il semble vouloir rejoindre la voie du chemin de fer ! Là se trouve un passage pour traverser la voie ferrée et du coup, nous avons maintenant l'Èbre et la voie ferrée sur notre gauche. Sûrement, nous apercevrons les énormes vautours qui nichent dans les falaises de Aradón. Toujours en marchant en parallèle à la voie ferrée, nous arrivons à un chemin asphalté qui tourne à notre droite en angle droit, et de là, à 100 m, nous apercevons le blanc Ermitage de Aradón.

A cet endroit, nous descendons pour passer sous la voie ferrée. Nous suivons le chemin balisé par les signes rouge et blanc du GR-99. Après un virage très bien tracé sur le chemin de terre sur lequel nous sommes, le GR continue tout droit, mais nous, nous allons rester sur notre chemin de terre qui longe toujours la voie ferrée. A partir d'ici, nous allons toujours marcher avec le chemin de fer à notre droite jusqu'à ce que nous atteignons la station d'Alcanadre, qui est également le refuge des pèlerins.

Après être arrivés au village, nous prenons la première rue qui monte vers le centre du village, après quelques escaliers, il y a la première fontaine et en continuant tout droit, nous arrivons à l'église.

Logement

AGONCILLO

Hostal El Molino . Ctra de Zaragoza. Km 12. Tel.: 941 431 316.

Mairie . Tel.: 941 431 007

ALCANADRE

Mairie (Maison Communale). Tél 941 165 004.

Auberge de la Mairie. 8 lits. C/ Professeur Regadera, 1. Ouvert toute l'année.

Horaires : de 13h à 22h Tél : 666 041 958 // 941 165 004.

Casa Rural . La Casa Azul, C/Trasera de Pilares, 29 Tel. 686 730 187 // 669 461 501

Hostal Cedipsa . Carretera de la Estación, 0. Tel: 948 693 183

ARRÚBAL

Auberge des pèlerins près de l'église . (30 lits). Tel: 941 313 223

Mairie (Maison communale) . Tel.: 941 431 103.

LOGROÑO

Taxi Logroño - Francisco Javier Saenz . Tel: 660 590 912

Taxi Logroño - Radio Taxi 24h . Tel: 941 505 050

Points d'intérêt

AGONCILLO: Petit village. Il convient de noter le château d'Aguas Mansas, bâti en pierre entre les XIIIe et XIVE siècles, et l'église de Notre-Dame Blanche. À l'entrée principale du château, on peut contempler le blason de la Croix de Calatrava. Il y a des restaurants, pharmacies, supermarchés et banques.

ARRUBAL: Petit village. L'Eglise d'El Salvador est, en grande partie, du XVIe siècle, et fut terminée au XVIIe siècle. On peut trouver des restaurants, pharmacies, un centre de santé, des supermarchés et des banques.

ALCANADRE: Un village d'environ 750 habitants. Son origine toponymique vient de l'arabe: Al-Cana-Dre, ce qui signifie «ponts», «arcs», etc, ruines d'un ancien pont sur le fleuve Ebre, près du village. Dans l'église de Santa Maria (XVI-XVIIIe siècles) se trouve le tableau roman qui était dans l'ermitage d'Aradón (XII siècle). Typique du village est l'aqueduc romain (Ier siècle). Avant d'arriver au village, vous pouvez facilement contempler les vautours qui nichent à Aradón. Certains d'entre eux pèsent 8 kg et mesurent 2,5 m. Le village nous offre des restaurants, des pharmacies, un centre de santé et supermarchés et des banques.

Pistes ignaciennes

Préambule: Aujourd'hui nous arrivons dans la «deuxième semaine» des Exercices Spirituels. L'entrée principale se fait par une méditation qui nous invite à sentir l'appel du Christ à le suivre comme un Roi. Comme nous marchons dans une grande ville, nous pouvons voir les merveilles d'un «royaume terrestre» et imaginer le Royaume de Dieu. Aujourd'hui, nous réfléchissons sur le sens de notre vie: est-ce que nous marchons avec Jésus ou derrière d'autres leaders?

Demande de grâce: Avec toutes mes limites et conscient dans mon cœur que l'amour du Père est en moi, je demande la grâce de me savoir personnellement appelé à marcher avec Jésus, comme son compagnon et collaborateur.

Méditation: la conscience profonde de l'amour miséricordieux de Dieu (grâce demandé hier), conduit souvent à une volonté de répondre à cet amour. Aujourd'hui, nous commençons à méditer sur l'invitation de Jésus à marcher avec lui dans son travail. Dans les Exercices Spirituels, Ignace met la méditation de l'appel de Dieu à collaborer avec Jésus juste après les méditations qui touchent notre péché humain ; cette juxtaposition est importante: Dieu nous appelle à travailler avec lui pleinement, après nous avoir rencontré et nous avoir aimés tels comme nous sommes réellement. Nous sommes appelés en tant que pécheurs bien-aimés, comme Paul nous le dit, après avoir demandé au Seigneur de nous réconcilier avec lui : «Il m'a dit: «Ma grâce te suffit, car ma puissance s'accomplit dans la faiblesse». Par conséquent, je serai heureux de me vanter surtout de mes faiblesses, puisqu'elle habite en moi la puissance du Christ.» (2 Corinthiens 12:9). Bien que pécheurs, nous sommes aujourd'hui appelés à travailler dans ce même monde touché par notre péché, et de travailler pour la paix et la justice, avec l'amour miséricordieux que nous avons reçu. Nous croyons en un Dieu qui est Justice, car Il est Amour. La route vers la justice dans notre monde et le chemin de la foi sont deux voies inséparables. La foi et la justice sont indivisibles de l'Évangile. Nous sommes parfaitement conscients de la fréquence et de la gravité avec laquelle nous avons péché contre l'Évangile, cependant, c'est toujours avec un profond désir de l'annoncer avec honnêteté c'est-à-dire dans l'amour, dans la pauvreté et l'humilité. C'est cela qui a été déclaré lors de la 32e Congrégation Générale des jésuites.

Dans sa célèbre méditation «L'appel du Roi éternel», Ignace imagine combien l'appel d'un roi vraiment digne de le servir serait convaincant, venant de quelqu'un qui travaille dans notre monde par la foi et la justice. Après cette considération initiale, nous nous tournons vers Jésus, dont l'appel est encore plus

précieux, car le Christ notre Seigneur, le Roi éternel, appelle chaque personne en particulier, et dit: «*Mon intention est d'obtenir le meilleur du monde entier et de construire le royaume de l'amour éternel*». Ignace voit que tous ceux qui veulent aller avec le Christ doivent travailler avec lui, de sorte que le suivant dans la douleur, ils puissent également le suivre dans la gloire du Royaume.

Cet appel est l'appel du Roi à Lui tenir compagnie, pour en savoir plus sur Lui, pour faire l'expérience de son amour et de notre union avec Lui dans le service de son peuple. Et ce Roi vient à nous comme l'un de nous, pleinement disposé à partager notre propre sort. Aujourd'hui nous nous concentrons sur la merveille d'être appelés et la nature aimante de l'appel; demain nous pourrions commencer à nous centrer sur notre réponse à cet appel.

Textes:

Psaume 102. Le Seigneur est lent à la colère et plein d'amour.

Luc 5:27-32. Suivez-moi.

Michée 5:1-4. Un roi puissant viendra libérer son troupeau avec la force de l'Eternel.

Colloque final: Comme un ami parle à son ami, ainsi faisons-nous avec Jésus. Nous recueillons les pensées et les émotions de la méditation sur le Royaume et la valeur du suivi. Nous pouvons discuter avec Jésus et, si nous nous sentons dans une bonne disposition, nous Lui demandons de nous accueillir sur son propre chemin.

Commentaires

Laisser un commentaire

Votre adresse e-mail ne sera pas publiée. Les champs obligatoires sont indiqués avec *

Commentaire *

Nom *

E-mail *

Site web

Laisser un commentaire

Δ

[Bicyclette: facile.](#)

mais il faut faire attention aux 2,6 km de la route N-232 entre Recajo et Agoncillo. **Les pèlerins doivent aller à pied** à gauche de la route et ne doivent pas traverser, mais les vélos doivent passer de l'autre côté et le croisement n'est pas facile. Il faut trouver la meilleure façon de le faire, en profitant du passage dans les villages.

Logroño: Km 0.

Varea: Km 2,6.

Recajo: Km 9,8.

Agoncillo: Km 14.

Arrúbal: Km 18.

Ermita de Aradón: Km 25,2.

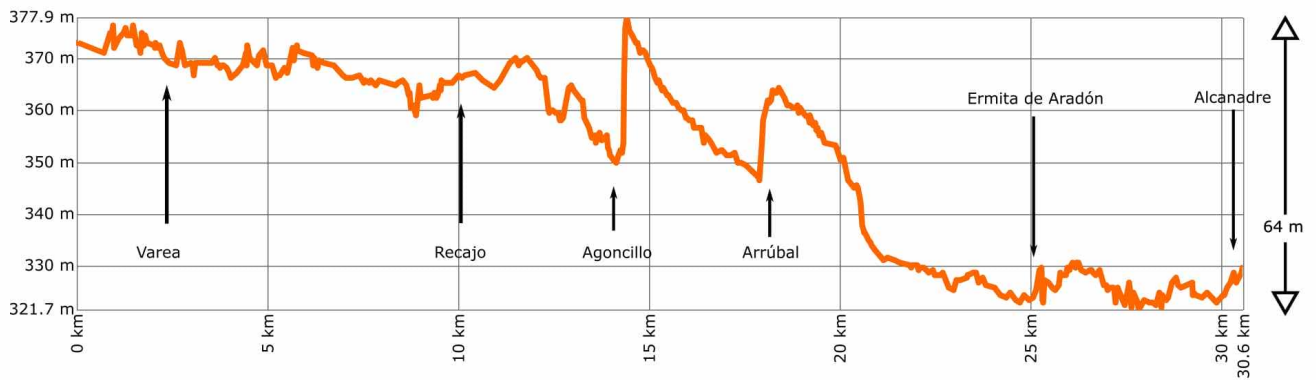
Alcanadre: Km 30,6.

Mapa

Schéma de l'étape



Altimétrie



Le temps à Alcanadre


[voir itinéraire en wikiloc](#)

[télécharger gps](#)

[télécharger pour MapOut](#)

Galerie

Photos de l'étape












































[étape précédente](#)

[étape suivante](#)