

16-17

Saragossa Fuentes de Ebro

30,2 Kms

Per molt gran que sigui la nostra pobresa, no escatimem despeses per al benestar dels malalts.

Etapa 16

Allotjaments

Dades d'interès

Pistes ignasianes

Comentaris

Etapa 16

El punt de sortida és la Basílica del Pilar i ens dirigim cap al passeig al costat del riu Ebre, deixant-lo a la nostra esquerra tota l'estona. Caminem pel Passeig d'Echegaray i Caballero, sota el pont del Camí de les Torres, fins a passar sota el pont de la Ronda de la Hispanitat i seguim tot recte pel camí de terra anomenat «Camí Natural L'Alfranca». Senyals del GR-99 i pals assenyalant L'Alfranca ens guien sense cap pèrdua.

A 5 km de Saragossa passem per sota el pont de la Z-40. Seguim sempre al costat del riu sense prendre camins laterals.

Sempre al costat del riu, arribem a una cruïlla en què girem 90 graus a la nostra dreta: està ben senyalitzat i a més es veu el campanar de l'església de la Cartoixa Baixa just davant nostre, a 800 m. Arribem fins a la façana principal de la Cartoixa i girem a la nostra dreta, prenent el Camí dels Murs, que ens allunyarà en direcció a Burgo d'Ebre. Seguim el camí de terra que s'obre davant nostres i el seguim fins passar un túnel a uns 500 m.

Seguim recte per la nostra pista de terra. El camí es bifurca: pugem pel de la dreta. Seguim senyals del GR. Seguim recte, sense desviar-nos per cap camí

lateral. En 2 km ens tornem a trobar amb el tren i l'autovia, tots dos a la nostra dreta. Passem al seu costat, gràcies a un pont, i seguim recte. Som al polígon industrial Galacho.

Seguim tot recte, sempre paral·lels a l'autovia. Arribem a una rotonda: per sota de l'autovia entrariem a Torre de Barracón, però no ho farem. Les fletxes grogues del Camí de Santiago semblen convidar-nos, en aquest tram a donar una volta que augmenta la distància a recórrer en aquesta etapa. Nosaltres seguim recte, paral·lels a l'autovia, que acaba aquí per convertir-se en la Carretera Nacional 232. Seguint-la, arribem a Burgo d'Ebre.

La mateixa Carretera de Castelló que ens va fer sortir de Saragossa, és la que ens fa entrar a Burgo i que el travessa de cap a cap. Sortim per la mateixa carretera i a la sortida al costat d'unes instal·lacions esportives (piscines, camp de futbol), comença una pista asfaltada a la nostra esquerra, que ens condueix a un parc de pins. Seguim recte pujant per la nostra dreta. A 1 km trobarem una bifurcació al costat d'una torre elèctrica: agafem l'esquerra. Anem seguint el camí, que fa una corba àmplia per vorejar la urbanització Verge de la Columna, amb la seva ermita que ens queda a la nostra dreta.

Passem molt a prop del jaciment arqueològic de La Cabañeta, on s'hi han trobat restes romanes del segle II aC. El deixem a la nostra esquerra i seguim cap al front. Trobem un creuament de camins. Seguim sempre de cara. Passem per sota del pont que eleva l'autovia ARA-1, per poder saltar el canal de rec que ens acompanya a la nostra esquerra. Entrem al polígon industrial "El Espartal". Anem seguint el canal a la nostra esquerra. A l'alçada d'un petit pont sobre el canal, agafem la carretera que comença a la nostra dreta. Som a la "Cañada Real las Peñas".

Al final del polígon industrial la carretera gira a la dreta, però nosaltres seguim recte i creuem el canal. Veiem Fuentes de Ebro davant nostre. Seguirem el mateix camí de terra, sempre recte cap al poble, fins que veurem un pont asfaltat que creua la via del tren. No el creuarem, sinó que a uns 250 m del pont, a la nostra esquerra, comença un camí que ens fa girar directament cap al poble.

El camí ens porta a les vies del tren. Les seguirem direcció a Fuentes. Passem entre dos edificis i ens apropem al pont sobre les vies. El creuem i entrem al poble. Seguint el carrer Francisco de los Ríos, trobarem la N-232 que creua el

poble.

Allotjaments

FUENTES DE EBRO

Ayuntamiento . Tel: 976 169 100.

Hostal Elena** . Avda. Santiago Lapuente 9-11, Tel: 976 160 267 / 628 478 199.

Hostal Patio** . Calle de los Sitios 37, Tel.: 976 161 065

Hostal San Miguel . Calle de Trinquete 8, Tel: 976 169 071

Hostal Texas . Mayor 15, Tel: 976 160 419.

Taxi Taxiva . 627 57 42 90

ZARAGOZA

Cooperativa de Auto Taxi . Tel: 976 751 414

Radio Taxi 24h . Tel: 976 424 242

Dades d'interès

LA CARTUJA: En el seu dia fou un monestir dedicat a la Immaculada Concepció (s. XVII). Avui les galeries del claustre són carrers i les cel·les dels cartoixans, vivendes. Ens ofereix restaurant, centre de salut, supermercat i banc.

BURGO DE EBRO: Aquest petit poble ens ofereix possibilitat de restaurant, centre de salut, farmàcia, supermercat i banc.

FUENTES DE EBRO: Digna de visitar l'església, dedicada a Sant Miguel Arcàngel, amb un bell monument eucarístic de Dijous Sant (s. XVIII), en la capella de la Mare de Déu del Roser. Amb els seus prop de 4.600 habitants, ens ofereix restaurants, farmàcies, centre de salut, supermercats, bancs.

Pistes ignasianes

Anotacions: Seguim caminant amb Jesús, per a veure'l més clarament, estimar-lo més profundament i seguir-lo amb més proximitat. Estem entrant ja en la nostra

“tercera setmana” de la peregrinació interior. No oblidem “l’oració preparatòria”, sempre abans de posar-nos en oració i també al llarg del dia. Recordem que el col·loqui final es fa cada vegada més important: anem entrant en aquest coneixement intern de Jesús que ha de donar força al nostre compromís de vida. Això es discuteix amb el nostre “amic” en el col·loqui al final de l’oració i durant el dia.

Petició: Demano al Pare que m’atregui a Jesús perquè jo pugui escoltar i entendre el seu desafiament, sentir l’emoció de la seva aventura i un ardent desig de servir-lo a Ell i al seu poble, compartint la seva sort i el seu patiment.

Reflexions: Els evangelis ens diuen que Jesús caminava a la vora del llac de Galilea i va cridar dos deixebles que estaven tirant la xarxa al mar: “Seguiu-me i us faré pescadors d’homes”, i ells immediatament van deixar les seves xarxes i el van seguir. Tan misteriosament convincent és aquest Jesús que els pescadors, se’ns diu, simplement deixen caure les xarxes, deixen la seva vida passada, i segueixen Jesús cap a una nova vida, una nova peregrinació. Resem demanant: conèixer millor aquest Jesús, poder tenir una visió més profunda de l’atractiu de la seva crida, i demanem la gràcia de sentir un creixent desig d’estar amb Ell, de tal manera que un criteri important en les decisions de la nostra vida sigui ja dir menys “el que a mi em plau” i més “el que m’ajudi més a estar amb i com Jesús.”

Als seguidors del Rei molt se’ls demanarà. S’haurà de descobrir “l’única cosa necessària” i aquella “una cosa més” a deixar. Reflexionant sobre aquests desafiaments romandrem atents als moviments interns que estan produint-se en la meva peregrinació interior. Cap a on vaig? Ho sé? M’importa?

Textos:

Lluc 9:57-62. Prego per no quedar-me en un aspirant a deixeble de Jesús.

Lluc 10: 1-9. “Després d’això el Senyor va designar uns altres setanta, i els va enviar per davant d’ell”

Lluc 10:38-41. Jesús em diu: “Només una cosa és necessària.” El repte per mi es viure com Marta i Maria, la contemplació en l’acció, on el servei actiu pel Senyor està animat per una intimitat constant amb Ell.

Marc 10:17-27. Mirant amb amor un bon home la vida del qual havia estat un

model de bondat i fidelitat, Jesús el desafia, així com a mi, amb aquestes paraules: “Hi ha una cosa més a fer.” Sé el que va dir l’home de l’Evangeli. Escolto ara com Jesús em diu, en el meu propi context, que “una cosa més és necessària.”

Col·loqui final: Fer un resum del que he meditat a l’estona de pregària, parlant amb Jesús com un amic ho fa amb un altre. Sincerar-se amb Ell sobre els punts trobats en aquesta estona de camí fet. Si així ho sentim, podem demanar a Jesús el ser acceptats sota la seva bandera. Acabar amb el Parenostre

Comentaris

Deixa un comentari

L'adreça electrònica no es publicarà. Els camps necessaris estan marcats amb *

Comentari *

Nom *

Correu electrònic *

Lloc web

Δ

[Bicicletes fàcil](#)

Saragossa (El Pilar): Km 0.

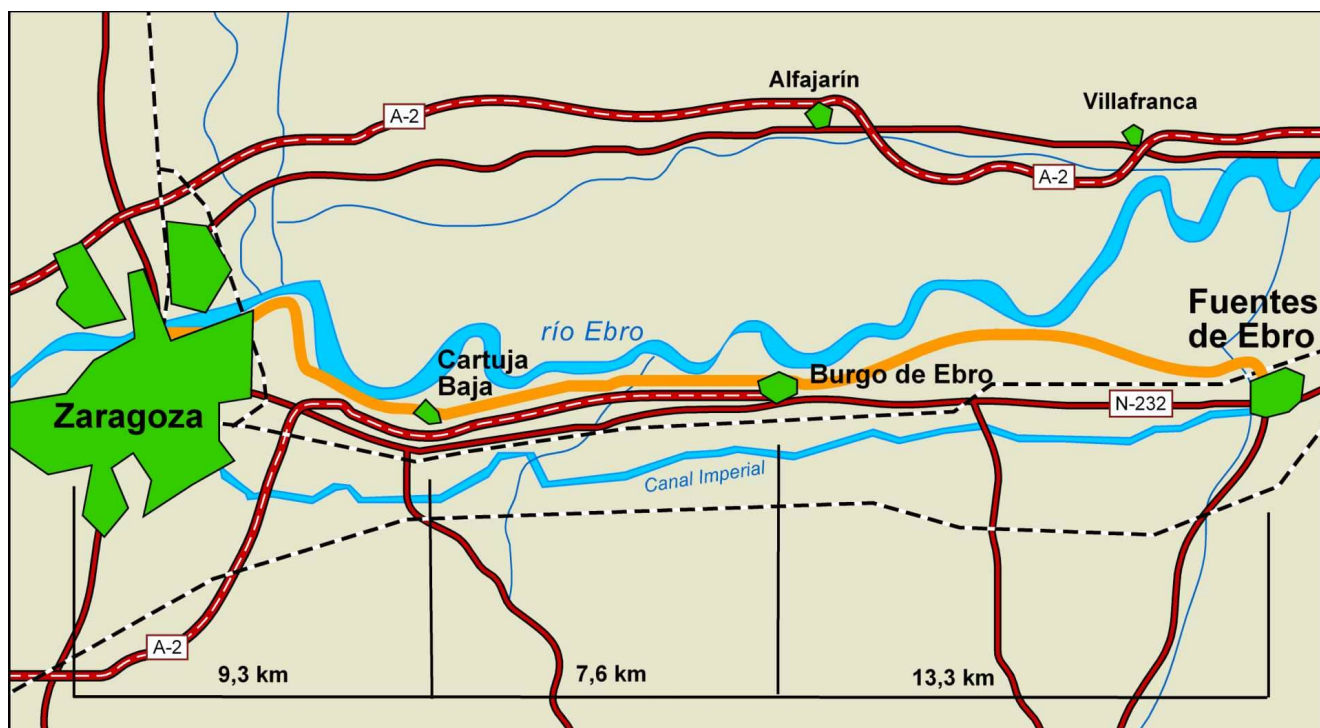
Cartuja Baja: Km 9,3.

Burgo de Ebro: Km 16,9.

Fuentes de Ebro: Km 30,2.

Ruta

Esquema de l'etapa



Altimetria



El temps en Fuentes de Ebro


[veure ruta a wikiloc](#)

[descarregar gps](#)

[descarregar per a MapOut](#)

Galeria

Fotos de l'Etapa














































[etapa anterior](#)

[següent etapa](#)