

33-34

La Storta Roma

19,6 km

El verdadero peregrino no busca un destino, sino un camino.

Etapa 33

Alojamiento

Datos de interés

Pistas Ignacianas

Autobiografía

Comentarios

Etapa 33

Una etapa interesante: cruzando la Via Cassia en varias ocasiones, conseguimos llegar a Roma atravesando un bonito y salvaje parque, que nos eleva hasta una de las 7 colinas de la ciudad. Desde allí seguimos la vía del tren que nos conduce prácticamente hasta la ciudad del Vaticano, punto final de la etapa. Con bastantes subidas y bajadas, la etapa no se hace larga, porque el deseo de llegar ya es grande.

Salimos de La Storta por la Via Cassia, dejando la capilla a nuestra espalda. Después de 1 km por la Via Cassia, cruzamos la carretera para tomar un carril que entra en la autopista por nuestra derecha. Nos mantenemos en la acera peatonal y en 600 m dejamos la autopista, girando 90 grados a la derecha. Las señales de Via Francigena nos guían. Pasamos bajo un puente del tren a Roma y giramos a la izquierda. Bajamos por una avenida. A nuestra izquierda se ve una imponente torre castillo: Torre delle Spizzichino. Al final del paseo giramos a la derecha y seguimos las indicaciones de la Via Francigena. En unos pocos metros, en la bifurcación, tomamos el camino de la izquierda y seguimos por la carretera asfaltada que lleva a una bonita granja llamada La Castelluccia, con una inscripción en latín, en la fachada de la casa, que dice: “Ad Quietem Laboribus

Meritam" («Hacia el descanso merecido por los trabajos»). Justo después de la casa, giramos 90 grados hacia la izquierda, bajando entre olivos hacia una zona bien arbolada, que oculta a nuestra derecha el Castillo de Castelluccia. Subimos de nuevo y nos encontramos con una verja cerrada, que teóricamente se ha de abrir al sentir la presencia de coches o caminantes.

Superado el obstáculo, pasamos por debajo de las vías del tren y giramos a la derecha. Tan sólo 200 m giramos 90 grados a la izquierda. Bajamos y después volvemos a subir por la misma calle para alcanzar una vez más la Via Cassia, que seguimos a nuestra derecha durante 1,2 km. Pasamos por delante del Institut Saint Dominique y seguimos por la Via Cassia. Después de pasar por el puente sobre la autopista, giramos 90 grados a la derecha y bajamos por un camino asfaltado que nos lleva a la reserva natural de Insugherata. Es bastante grande, y al principio el camino está bien trazado, pero al cabo de un tiempo se vuelve bastante salvaje y las hierbas y acumulaciones de agua pueden dificultar bastante el paso de los peregrinos. Son 4 km de senderos de tierra que, en primavera, están cubiertos de flores y abundante hierba. Es sorprendente estar tan cerca de la ciudad de Roma y tener tanta naturaleza.

Seguimos las señales de la Via Francigena, y después de un prado abierto bastante largo, giramos a la izquierda junto a un plafón indicador de direcciones. Justo después del panel informativo, empieza un sendero medio oculto por los arbustos, que nos hace salir del camino de tierra que estábamos siguiendo. La Via Francigena sigue por el camino de tierra, pero nosotros tomamos el sendero que sube hacia la colina, con una pendiente bastante fuerte. Los responsables del parque han puesto unas cuerdas para ayudar a los caminantes a subir por ese sendero. Si seguimos por el camino de tierra, pronto llegamos a las calles de Roma. Si seguimos por el sendero, se continúa caminando por el parque durante 1,3 km más, evitando 1,5 km de calles romanas. Todos los caminos llevan a Roma, se dice. Así que la elección queda en manos de quien peregrina.

Nosotros seguimos por el sendero que nos sube al Monte Mario y una vez acaba el sendero de tierra, llegamos al asfalto de la primera calle de Roma. La tomamos a la izquierda y seguimos la calle Giulio Salvadori hasta llegar al mercado de la plaza Pietro Thouar. Seguimos recto y bajamos por la calle Ottavio Gigli y al llegar al final, giramos a la derecha, para bajar a la Via Trionfale. Cruzamos y giramos a la derecha. En 100 metros empieza un carril bici y peatonal, marcado en rojo, que va junto a la vida del tren. Giramos 90 grados a nuestra izquierda

para tomar ese carril junto a la vía, que vamos a seguir por los próximos 4,4 km. Vamos pasando estaciones del tren regional, y dejamos a nuestra izquierda el gran hospital Gemelli. Finalmente llegamos a la estación de Appiano Proba Petronia y dejamos el carril peatonal para girar a nuestra izquierda en la calle Proba Petronia. La estación del tren es subterránea, así que hemos de ir con atención y al llegar a un edificio que nos bloquea el paso y nos obliga a cruzar la calle Proba Petronia, hacer el giro que nos aleja del carril peatonal sobre el tren que hemos seguido los últimos 4 km.

La calle Proba Petronia acaba pronto y en 100 m entramos en la calle Lucio Apuleio que vamos a seguir todo recto hasta llegar al parque del Monte Ciocchi. Seguimos recto dentro del parque, y en 500 m llegamos al extremo de la colina, desde donde ya se puede ver la cúpula de la basílica del Vaticano. Roma a nuestros pies. Estamos en Monte Ciocchi-Belvedere.

Tomamos el camino que baja del monte para acercarnos al Vaticano. Llegamos a la Via Anastasio II, que seguimos a nuestra izquierda, hasta llegar en 300 m a un paseo que tomamos a la derecha, bajando: Via degli Ammiragli. Las murallas del Vaticano están justo en frente. Cruzamos al otro lado de la Via Angelo Emo, para encontrar una calle estrecha llamada Clivo delle Mura Vaticane, que sube en fuerte pendiente para conducirnos hasta el pie de la muralla vaticana. Unas escaleras nos ayudan a subir hasta el Viale Vaticano, que tomamos a la izquierda. Ahora ya solo tenemos que seguir la muralla durante 1,6 km, bajando hasta llegar a la plaza del Vaticano. Pasamos por la entrada del Museo Vaticano y giramos a la derecha para seguir bordeando la muralla, hasta la plaza porticada, con las columnas y las estatuas de Bernini. Y fin de etapa.

Alojamiento

ROMA

Spedale Divina Provvidenza di S.Giacomo e S.Benedetto Labre - Via dei Genovesi, 11B, Trastevere - Tel: +39 3272319312 - info@pellegriniaroma.it

Ostello Marellò - Via Urbana, 50 - Tel: +39 064882120, +39 064825361 - hostelmarello@yahoo.it

Casa per ferie Centro Pellegrini S.Teresa Courdec - V. Ambrosio 9/11 - Tel: +39 0635401142,- reservation@cenacolopellegrini.it

Cobragor - Via Giuseppe Barellai, 60 - Tel: +39 063386271 - cobragor@gmail.com

Domusaura 1974 - Via Baldo degli Ubaldi 15- Tel: +39 348682648- domusaurea1974@gmail.com

Monterotondo - B&B " Sa di..." - Via Nazario Sauro 17 - www.bbsadi.it - info@bbsadi.it

Dal Centurione - Via Cassia, 1081 - Tel: +39 3493661144 - dalcenturinoe@gmail.com

B.R.A.V.E. Bike Apartments - Via Ascoli Piceno, 50 - Tel: +39 3389869646 - bravebikeapartments@gmail.com

126 Gracchi Suites- Via Dei Gracchi, 126- Tel: +39 3273653923 +39 3292629815 - gracchi126suites@gmail.com

Vatican Relais Rome Suite - Borgo Angelico 22 - Tel: +39 066868153 - +39 0668139289 - + 39 3407454089 - framagesthousesrls@mail.com

Casa Per Ferie Vergine del Pilar - Via Alessandro Poerio 51 D - Tel: +39 0658331508 - +39 327 3637770 -info@casavirgendelpilar.com

Casa Per Ferie Giovanni Paolo II - Via della Camilluccia, 120 - Tel: +39 06 3540 4774

Villa Aurelia - Via Leone XIII 459 - Tel: +39 0699665000 - info@villaaureliaroma.com

Foresteria S. Lucia Filippini. Tel: +39 06 6791612. <https://www.romacasaperferie.it/en.html>

Casa di Accoglienza Paolo VI. Via della Cava Aurelia, 82. Tel: +39 06 3936 6455

Casa per Ferie Santa Sofia. Piazza Madonna dei Monti, 3. Tel: +39 06 488 4434

Fraterna Domus. Via Monte Brianzo, 62. Tel: +39 06 687 2563

Casa di Accoglienza Santa Lucia Filippini. Via delle Fornaci, 161. Tel: +39 06 3936 7456

Casa del Pellegrino. Via di Porta Cavalleggeri, 107. Tel: +39 06 3936 7545

Foresteria Orsa Maggiore. Via della Lungara, 19. Tel: +39 06 686 8353

Casa per Ferie Don Orione. Via della Camilluccia, 112/120. Tel: +39 06 329 6372

Ostello Bello Roma Colosseo. Via Angelo Poliziano, 75. Tel: +39 06 4543 6990

Domus Carmelitana. Via Alberico II, 44. Tel: +39 06 684 019

Casa per Ferie Suore Carmelitane Missionarie di Santa Teresa del Bambin Gesù.
Via Giovanni Lanza, 138. Tel: +39 06 474 1699

Transporte de equipajes en la Via Francigena Viterbo Roma

Bags Free <https://www.bb-booking.com/book/> Booking Bags Free booking@bags-free.com

Associazione Mediterraid Cammina. francigena@mediterraid.it

Francigena Taxi (en italiano: +39 338 2868402; en inglés +39 331 6004 982)

www.viafrancigena-viterbo-roma.it

Datos de interés

ROMA: La Ciudad Eterna

Imposible resumir en cuatro líneas lo que es Roma. Ciertamente es una de las ciudades más antiguas y culturalmente ricas del mundo. Con una población de 2.8 millones de habitantes, Roma es un destino turístico clave, famoso por su impresionante historia, arquitectura y arte. Fundada, según la leyenda, en el año 753 a.C. por Rómulo y Remo, Roma fue inicialmente un pequeño asentamiento en la península itálica. Creció hasta convertirse en la capital del vasto Imperio Romano, dominando gran parte del mundo conocido durante siglos. Tras la caída del imperio en el siglo V d.C., Roma continuó siendo un centro de poder religioso como sede del Papado, lo que la convirtió en el corazón del Cristianismo. A lo largo de los siglos, Roma ha sido un epicentro de desarrollo cultural y artístico, especialmente durante el Renacimiento, cuando figuras como Miguel Ángel y

Rafael contribuyeron a su esplendor. Hoy en día, Roma es un testimonio viviente de múltiples capas de historia y cultura. Roma se fundó sobre siete colinas: Palatino, Aventino, Capitolino, Quirinal, Viminal, Esquilino y Celio. Roma alberga la Ciudad del Vaticano, el estado más pequeño del mundo y sede de la Iglesia Católica. Una curiosidad: Roma tiene más de 2.000 fuentes, incluyendo la famosa Fontana di Trevi. Algunos lugares interesantes a visitar:

1. Coliseo: Este antiguo anfiteatro romano es uno de los monumentos más emblemáticos del mundo, utilizado en su tiempo para espectáculos de gladiadores y eventos públicos.
2. Vaticano y la Basílica de San Pedro: La sede del Papa y uno de los lugares más sagrados del Cristianismo, con la impresionante Capilla Sixtina pintada por Miguel Ángel.
3. Foro Romano: El corazón de la antigua Roma, este conjunto de ruinas incluye templos, arcos de triunfo y mercados.
4. Panteón: Un antiguo templo romano convertido en iglesia, famoso por su cúpula y óculo central.
5. Fontana di Trevi: Una de las fuentes más famosas del mundo, conocida por la tradición de lanzar monedas para asegurar el regreso a Roma.
6. Piazza Navona: Una de las plazas más bellas de Roma, con la Fuente de los Cuatro Ríos de Bernini.
7. Castel Sant'Angelo: Originalmente construido como mausoleo para el emperador Adriano, más tarde utilizado como fortaleza papal.

Pistas Ignacianas

Siguiendo el esquema de las etapas del Camino Ignaciano en España, ofrecemos aquí unos breves apuntes de oración para centrar el día en la presencia del Señor Jesús, camino a Roma.

Notas: Iniciamos nuestra meditación centrándonos en el objetivo de nuestra peregrinación con la oración de inicio: «Que todas mis intenciones, operaciones y acciones se ordenen a mostrar la gloria de Dios y mi vida se oriente solo hacia la alabanza y servicio de mi Señor». Deseamos orientación, queremos ordenarnos al mayor bien.

Petición: Deseo, Señor, recibir la gracia de poder discernir la presencia de tu

espíritu en mi vida, para poder enfrentarme a la injusticia y a la persecución con buen ánimo, construyendo siempre el Reino de Dios.

Reflexión: Roma es lugar de misión para el peregrino. Toda la experiencia acumulada a fuerza de kilómetros, de días de esfuerzo y noches fuera del confort cotidiano, de comidas sencillas y a veces poco abundantes, de encuentros y momentos de compartir, toda la vida que se ha ido tejiendo en el interior del peregrino, ahora sale a la luz en actos de solidaridad (con los huérfanos, los enfermos, las prostitutas, los catecúmenos...), en predicaciones y acompañamientos personalizados dando retiros y ejercicios espirituales. Ya no se camina cada día, ya no se sigue la rutina habitual, pero la vida del peregrino continua llena de actividad y presencia del Espíritu de Dios, que trabaja en nosotros, con nosotros y para los demás. Para no desfallecer y seguir construyendo, contamos con la presencia del Señor, nuestra fe y la esperanza en que, a pesar de ser rechazados, la verdad está en nosotros y que podemos superar las contradicciones. ¿Qué puedo yo hacer en mi vida para mejor y más construir el Reino? ¿Cómo puedo aplicar la experiencia de la peregrinación a mi vida concreta? ¿Cómo continuar siendo peregrino en mi pueblo o ciudad?

Escritura:

Marcos 14,22-26. En la última cena, Jesús se despide de sus discípulos ofreciendo su vida por ellos, dejando el símbolo sacramental de la Eucaristía, el pan y el vino, como energía espiritual para no desfallecer en el Camino que hemos de recorrer hasta el Reino.

Mateo 5,13-16. Jesús nos invita a ser luz y sal para la humanidad. Nuestro peregrinaje se ha convertido en mensaje de luz, en sal que ha incrementado el gusto por vivir.

Lucas 10, 1-12: Jesús nos envía de dos en dos a anunciar el Reino, sabiendo que habrá problemas, pero no por eso hemos de dejar de seguir anunciando. De pueblo en pueblo, de nación en nación.

Coloquio final: Ignacio nos invita a profundizar en la amistad con Jesús. Como un amigo habla con otro, comenta con Jesús las dudas, miedos y dificultades que sientes en tu interior. También se agradece y muestra tu alegría por todo lo que ahora ves y comprendes. Acabar con un Padrenuestro.

Autobiografía

Seguimos con nuestra peregrinación ignaciana, ahora con San Ignacio viviendo en Roma. Seleccionamos aquí algunos episodios de su vida, que él mismo explicó, recogidos en su Autobiografía.

Después, viniendo a Roma, dijo a los compañeros que veía las ventanas cerradas, queriendo decir que habían de tener allí muchas contradicciones. Y dijo también: - Debemos estar muy sobre nosotros mismos y no entablar conversación con mujeres, si no fuesen ilustres-. Y a este propósito, después en Roma Mro. Francisco confesaba a una mujer y la visitaba alguna vez para tratar de cosas espirituales, y esta mujer fue encontrada después encinta; pero quiso el Señor que se descubriese el que había hecho el mal. Algo semejante sucedió a Juan Coduri con una hija espiritual suya, que fue encontrada con un hombre.

Desde Roma fue el peregrino a Montecasio para dar los ejercicios al doctor Ortiz, y permaneció allí cuarenta días, en los cuales vio una vez al bachiller Hoces que entraba en el cielo, y en esto tuvo grandes lágrimas y gran consolación espiritual; y esto lo vio tan claramente, que si dijese lo contrario le parecería que decía mentira. Y de Montecasio trajo consigo a Francisco Estrada. Volviendo a Roma, se ejercitaba en ayuda de las almas, y estaban todavía en la viña, y daba los ejercicios espirituales a un mismo tiempo a varios; de los cuales uno estaba en Santa María la Mayor y el otro junto al Puente Sixto. Comenzaron después las persecuciones, y comenzó Miguel a molestar y hablar mal del peregrino, el cual le hizo llamar en presencia del gobernador, mostrando antes a este una carta de Miguel en la que alababa mucho al peregrino. El gobernador examinó a Miguel y la conclusión fue expulsarlo de Roma. Después empezaron a perseguir Mudarra y Barreda, diciendo que el peregrino y los compañeros eran fugitivos de España, de París y Venecia. Al fin, en presencia del gobernador y del que entonces era legado de Roma, los dos confesaron que no tenían nada malo que decir contra ellos ni en las costumbres ni en la doctrina. El legado mandó que se impusiese silencio en toda aquella causa, pero el peregrino no lo aceptó, diciendo que quería la sentencia final. No gusto esto al legado ni al gobernador, ni siquiera a aquellos que favorecían antes al peregrino; pero al fin, después de algunos meses, vino el Papa a Roma. El peregrino fue a Frascati para hablar con él, y le representó algunas razones, y el papa se hizo cargo y mandó se diese sentencia, la cual se dio

a su favor, etc. Se hicieron en Roma con ayuda del peregrino y de los compañeros algunas obras pías, como son los catecúmenos, Santa Marta [acogida de prostitutas que deseaban dejar esa vida], los Huérfanos, etc. Las otras cosas podrá contarlas el Mro. Nadal.

Pregunté [Gonzalo de Cámara] al peregrino sobre los Ejercicios y las Constituciones, deseando saber cómo las había hecho. Él me dijo que los Ejercicios no los había hecho todos de una sola vez, sino que algunas cosas que observaba en su alma y las encontraba útiles, le parecía que podrían ser útiles también a otros, y así las ponía por escrito, por ejemplo, del examinar la conciencia con aquel modo de las líneas, etc. Las elecciones especialmente me dijo que las había sacado de aquella variedad de espíritus y pensamientos que tenía cuando estaba en Loyola, estando todavía enfermo de una pierna.

Comentarios

Deja una respuesta

Tu dirección de correo electrónico no será publicada. Los campos obligatorios están marcados con *

Comentario *

Nombre *

Correo electrónico *

Web

Δ



Bicicletas fácil: Seguir las indicaciones de la Via Francigena para bicicletas, que no siguen siempre los caminos de tierra de los caminantes. La reserva natural de Insugherata puede ser un poco complicada, pero no imposible.

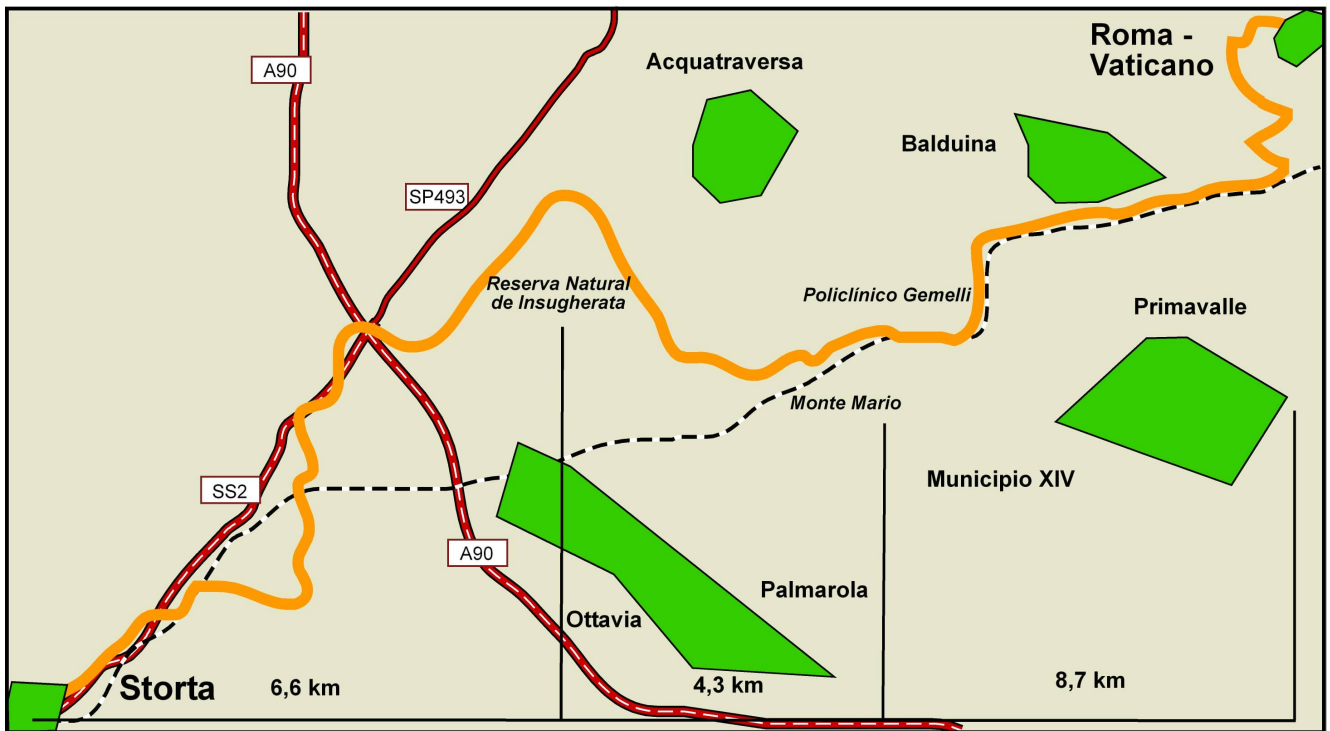
Reserva natural Insugherata: 6,6 km

Monte Mario : 10,8 km

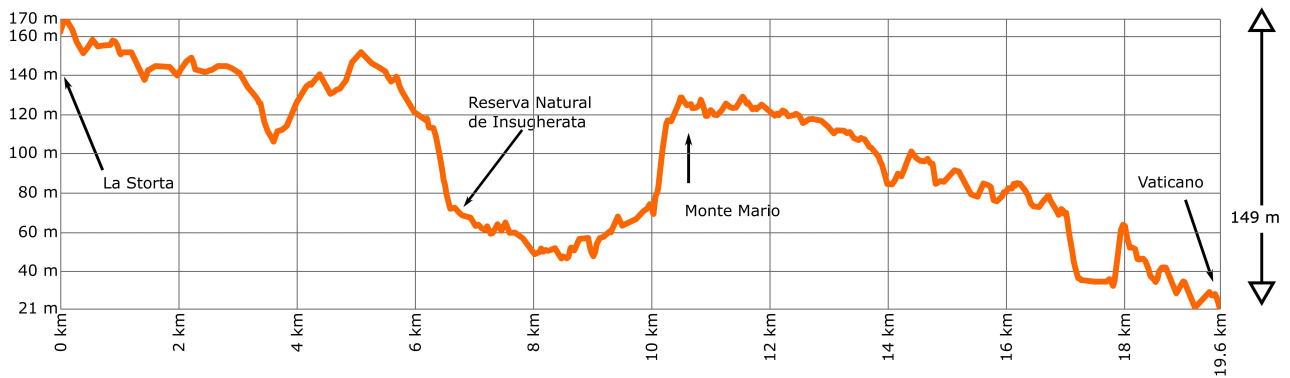
Ciudad del Vaticano: 19,6 km

Ruta

Esquema de la etapa



Altimetría



El tiempo en Roma

[ver ruta en wikiloc](#)


[descargar gps](#)

Galería

fotos de la etapa





























































[etapa anterior](#)

[etapa posterior](#)